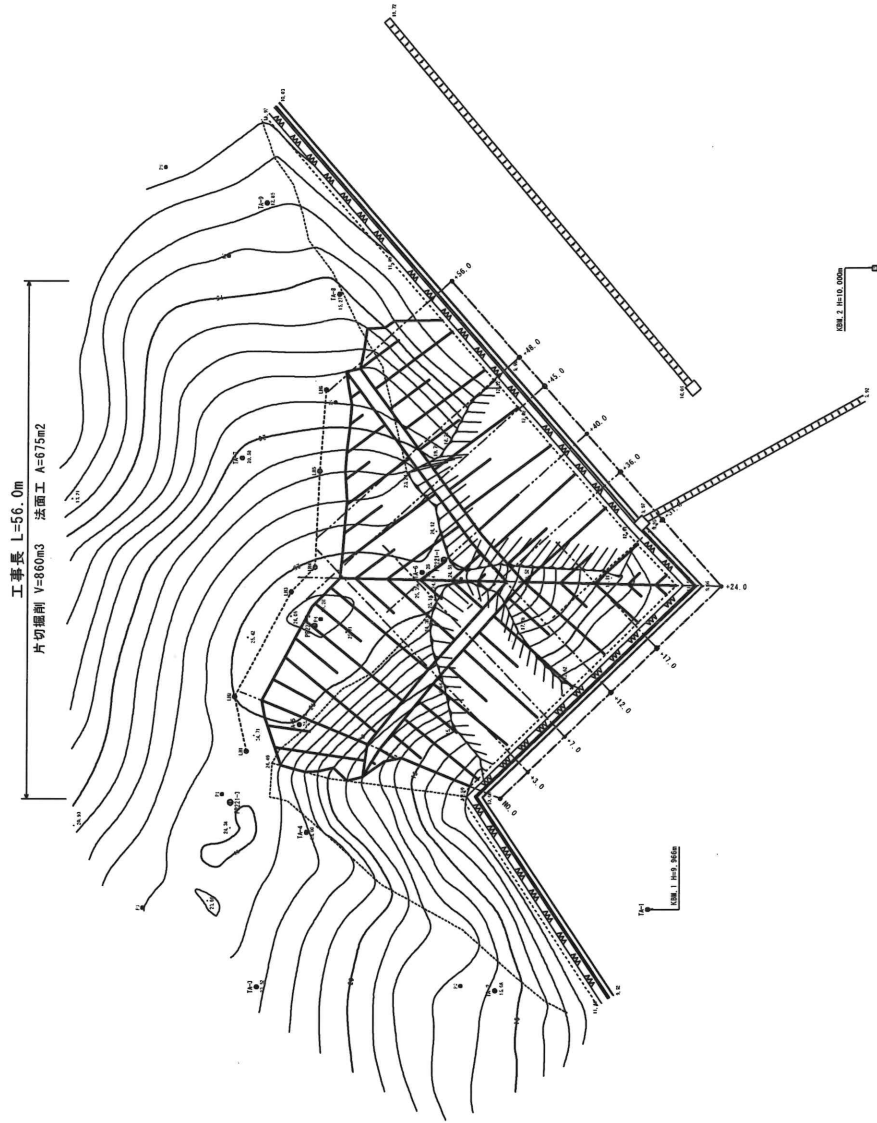


# 位置図

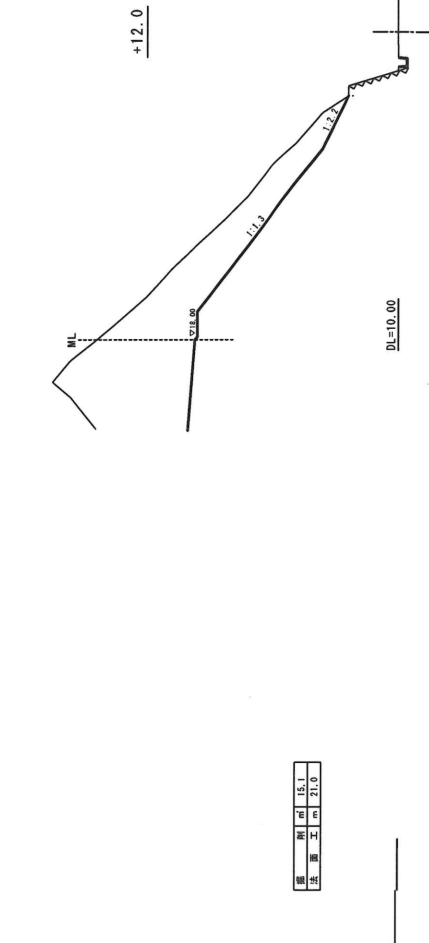
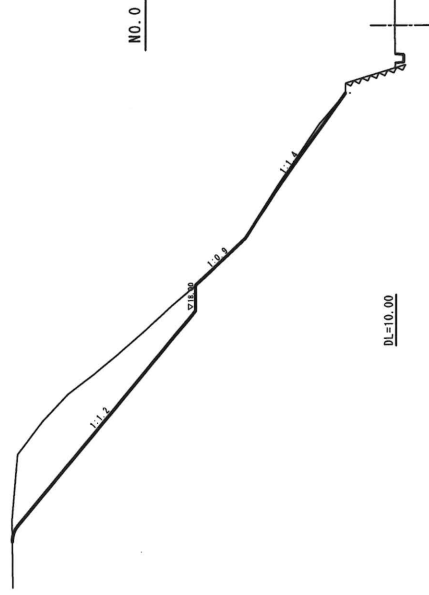
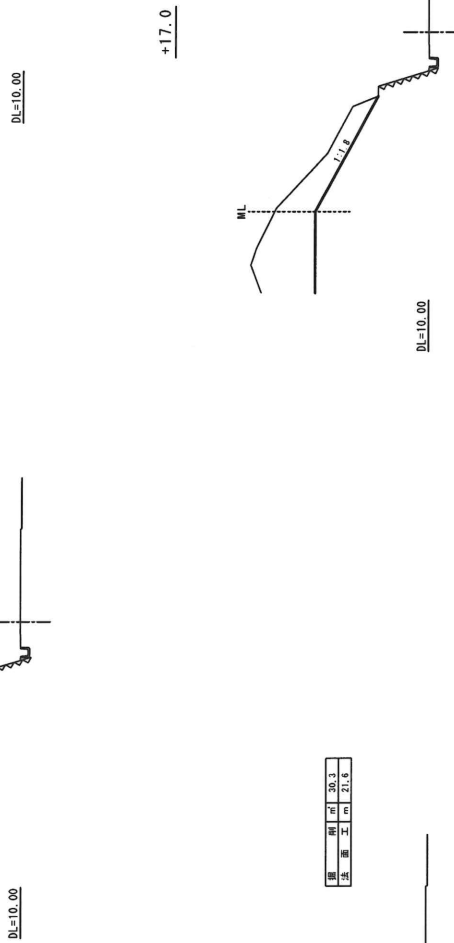
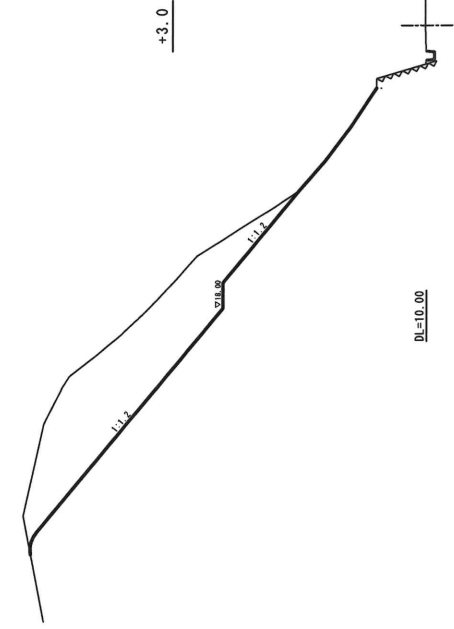
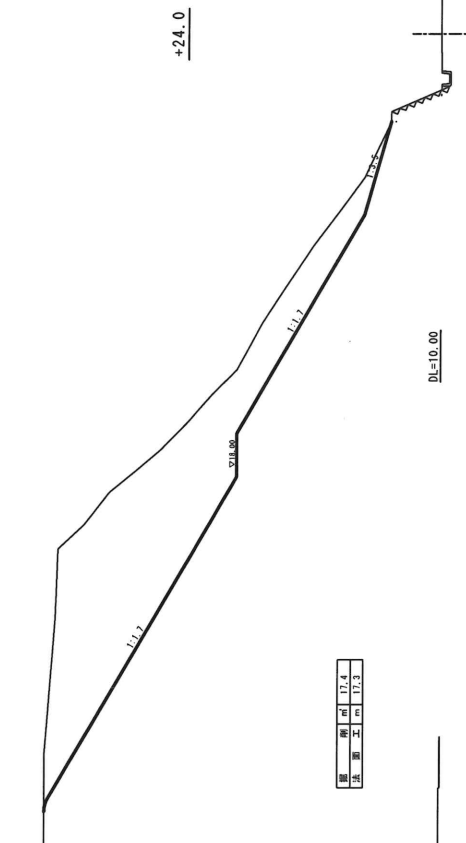
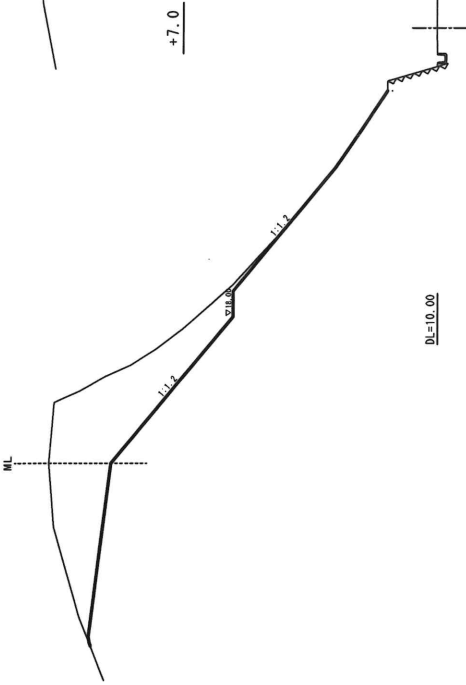


工事年度	令和5年度	工事種別	工事区
工事名称	岸川運動公園	法面改修工事	
場所	岸川運動公園		
工事箇所	京都府みやこ町岸川茶江		
図面名	平面図		
縮尺	1:200	図面番号	全3葉之内1号
事務所名	みやこ町役場		
設計	<input type="checkbox"/> 当 <input type="checkbox"/> 外	印刷	<input type="checkbox"/> 定
訂正	<input type="checkbox"/> 当 <input type="checkbox"/> 外	変更	<input type="checkbox"/> 定

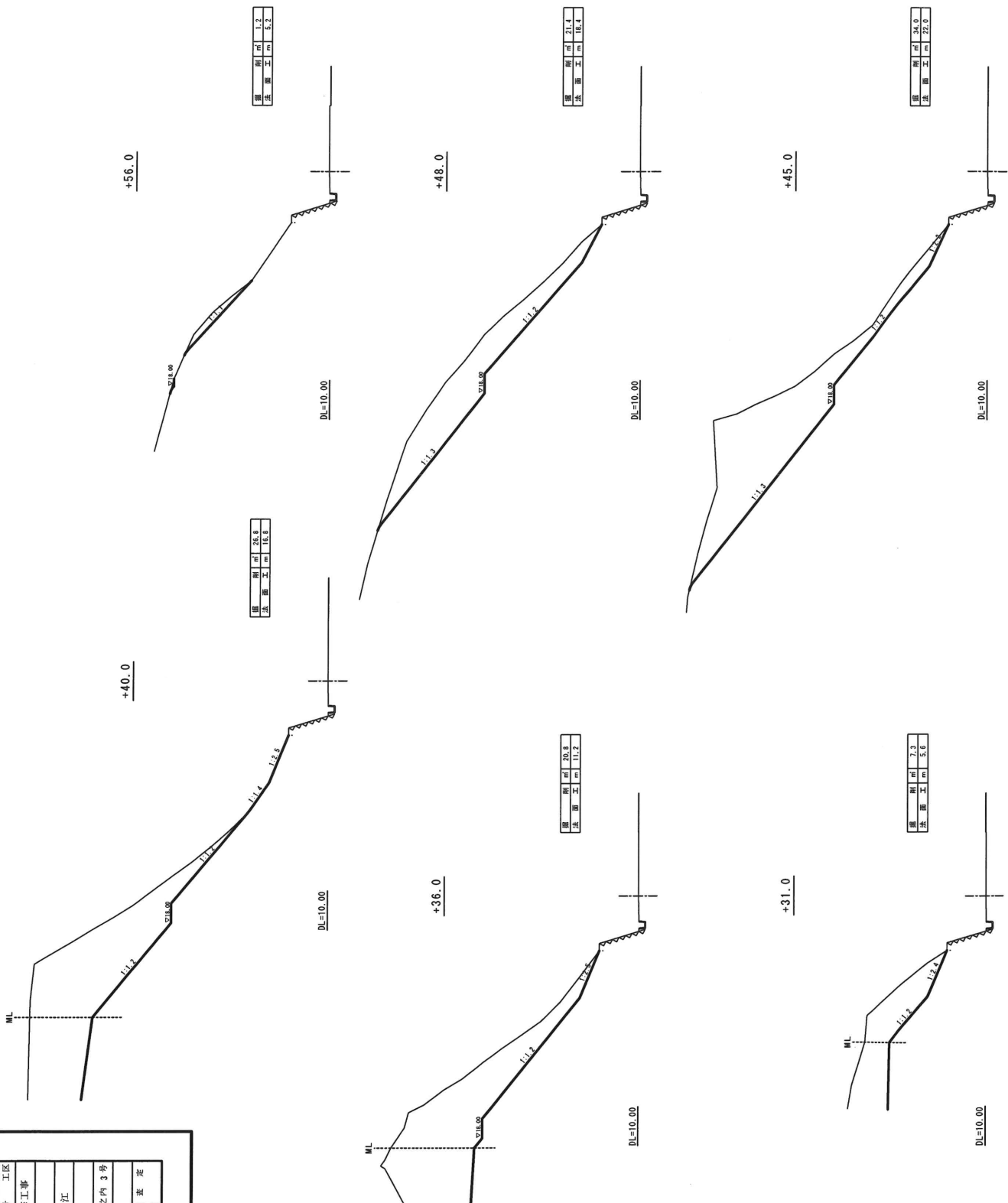
平面図 S=1:200



工事年度	令和 5 年度	建設工事番号	工区
工事名称	熊川運動公園法面改修工事		
場所	熊川運動公園		
工事箇所	京都府みやこ町熊川茶江		
図面名	横断面 (1/2)		
縮尺	1:100 図面番号 全 3 葉之内 2 号		
事務所名	みやこ町役場		
設計	<input type="checkbox"/> 当	<input type="checkbox"/> 外	<input type="checkbox"/> 当
監工	<input type="checkbox"/> 当	<input type="checkbox"/> 外	<input type="checkbox"/> 当
監理	<input type="checkbox"/> 当	<input type="checkbox"/> 外	<input type="checkbox"/> 当
監造	<input type="checkbox"/> 当	<input type="checkbox"/> 外	<input type="checkbox"/> 当



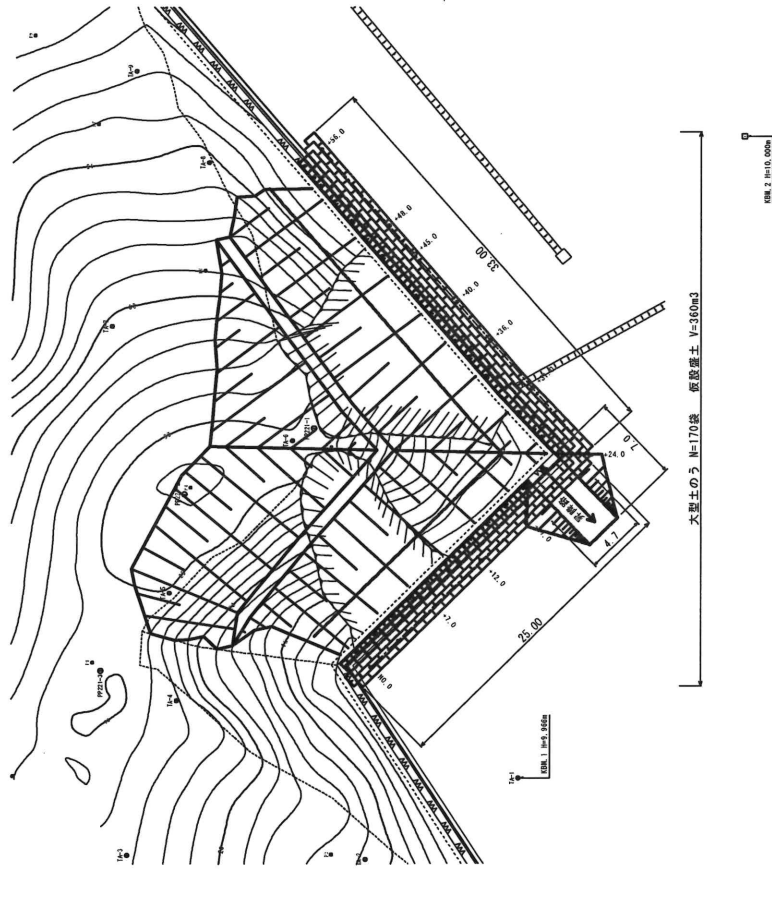
工事年度	令和 5 年	地区番号	第 1 号	工区
工事名	屏川運動公園法面改修工事			
箇所名	屏川運動公園			
工事箇所	京都府木之本町屏川茶江			
図面名	横断面 (2/2)			
縮尺	1:100 (原図番付 全 3 巻之内 3 号)			
事務所名	木之本町役場			
設計者	当	初	美	当
認可	第	回	第	回
	第	回	第	回



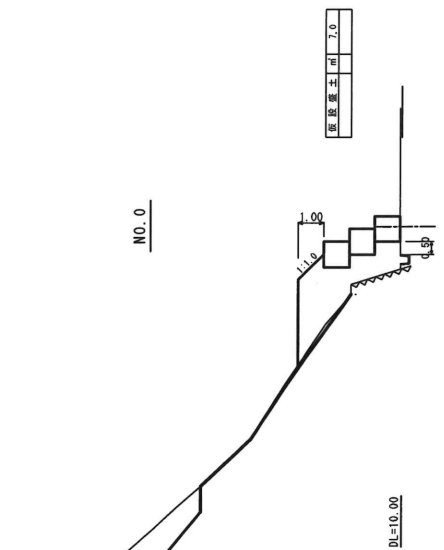
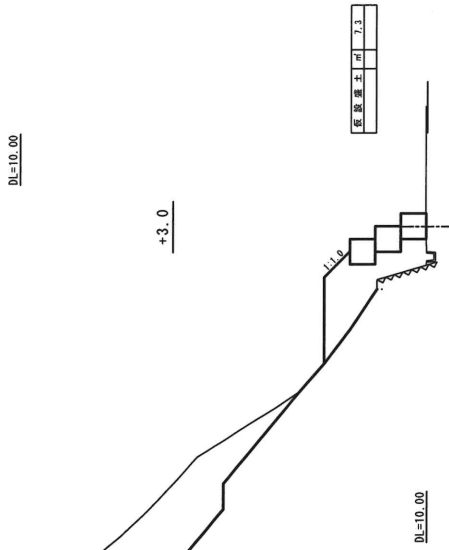
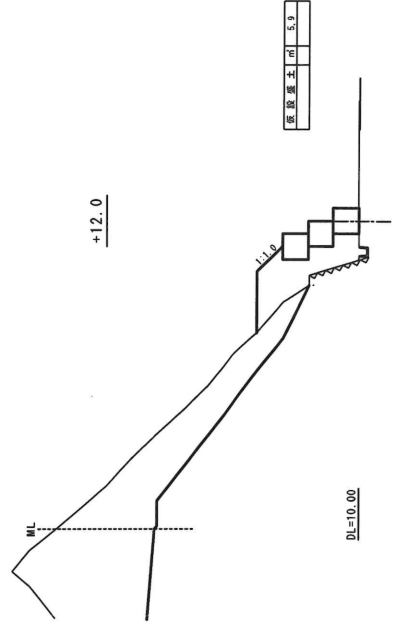
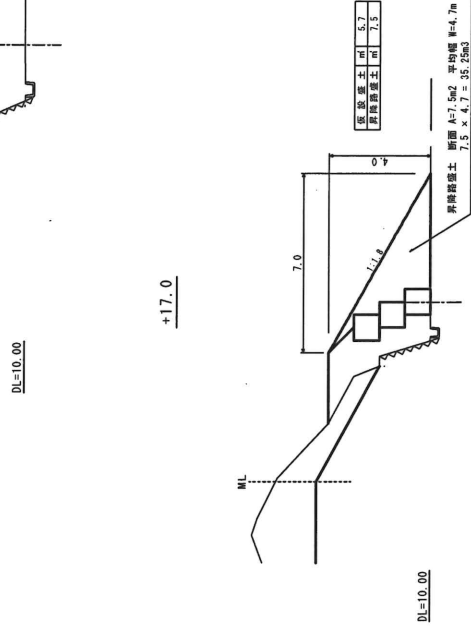
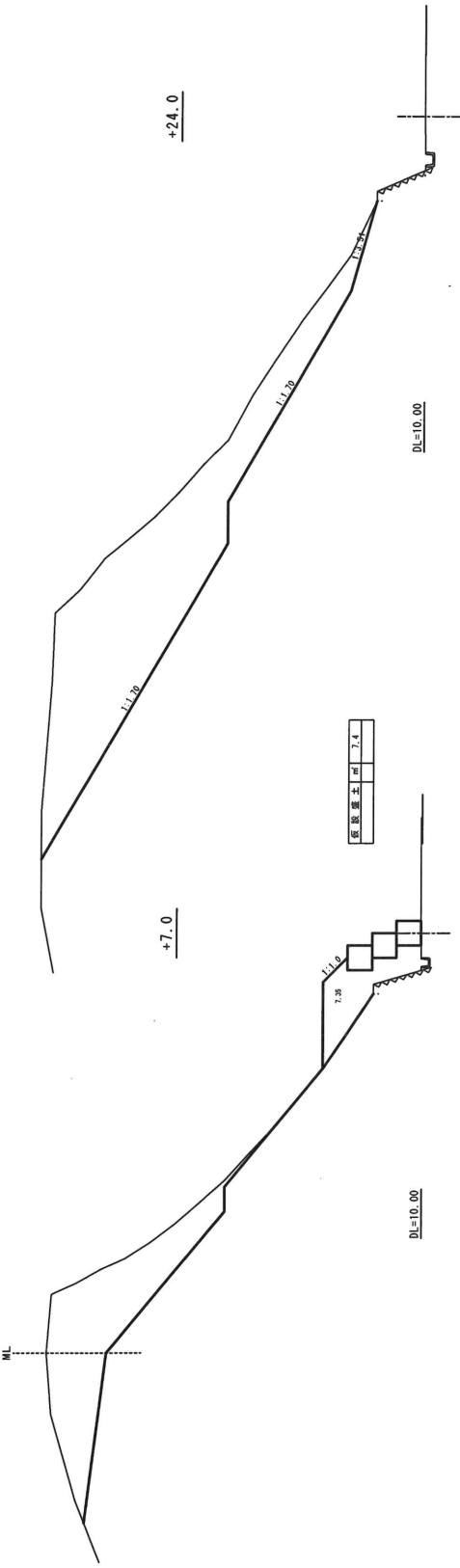
工事年度	令和5年度	工区	第1号
工事名	鹿川運動公園法面改修工事		
場所	鹿川運動公園		
工事箇所	京都府みやこ町鹿川茶江		
図面名	仮設平面図		
縮尺	1:100	回番	全3葉之内1号
事務所名	みやこ町役場		
認可	<input type="checkbox"/> 当	戻	<input type="checkbox"/> 初
可	<input type="checkbox"/> 第	戻	<input type="checkbox"/> 第
	<input type="checkbox"/> 第	戻	<input type="checkbox"/> 第
	<input type="checkbox"/> 第	戻	<input type="checkbox"/> 第

## 仮設平面図

S=1:200



工事年度	令和 5 年	建設工事	号	工区
工事名	岸川運動公園法面改修工事			
場所	岸川運動公園			
工事箇所	京都府みやこ町岸川東江			
図面名	仮設橋断面図 (1/2)			
縮尺	1:100	図面番号	全 3 葉之内 2 号	
事務所名	みやこ町役場			
認可	<input type="checkbox"/> 当	初	<input type="checkbox"/> 当	<input type="checkbox"/> 定
戻	<input type="checkbox"/> 第	回	<input type="checkbox"/> 第	<input type="checkbox"/> 回
可	<input type="checkbox"/> 第	回	<input type="checkbox"/> 第	<input type="checkbox"/> 回



工事年度	令和 5 年	工事区	豊島区
工事名	豊島区立 豊島公園 法面改修工事		
場所	豊島公園		
工事箇所	東京都目黒区 豊島公園 (2/2)		
補尺	1:100	断面番号	全 3 標之内 3 号
基座所名	目黒区 豊島公園		
設計者	当	初	<input type="checkbox"/> 当 <input type="checkbox"/> 基
可	第	回	改 <input type="checkbox"/> 更 <input type="checkbox"/> 進 <input type="checkbox"/> 定 <input type="checkbox"/>

