みやこ町 ため池ハザードマップ

ずん でん いけ
神田池　貯水量：15,000 ㎥

●もしも、ため池が決壊したら？

～ため池決壊想定イメージ～

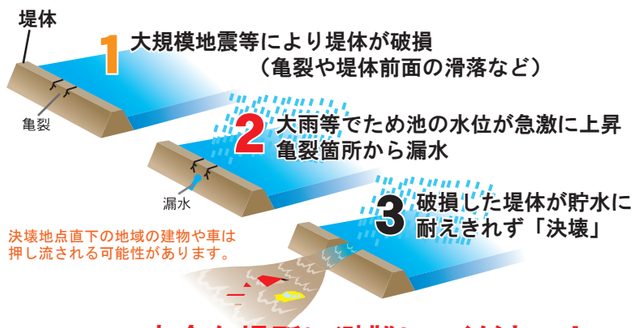

安全な場所に避難してください！

～早期避難のススメ～

避難は、可能な限り浸水被害が発生する前に行ってください。
ため池の決壊後の避難は危険ですので注意してください。

●水深別の避難行動

避難行動の心得
想定される浸水の深さを確認しましょう

3m 以上の浸水



- ２階以上が浸水
- 水流が強い場合は木造住宅が倒壊する危機がある
- 避難が遅れると命の危険が非常に高い

必ず → **浸水しない場所**
- 安全な場所へ移動する
- 水平避難

0.5m以上3m未満の浸水

- １階部分が浸水
- 強い水流の中を歩くことは危険
- 避難が遅れると危険な状態に陥る

必ず → **浸水しない場所**

避難が遅れた場合は → **２階以上の建物**
- 近くの丈夫な建物の２階以上にとどまる
- 垂直避難

0.5m 未満の浸水

- 床下浸水
- 大人のヒザ程度
- 浸水の深さがヒザ上になると歩行は危険

避難が遅れた場合は → **自宅にとどまる**
- むやみな移動はかえって危険
- 屋内待機

●避難情報の伝達経路

みやこ町では、警戒レベルにもとづいて避難準備・高齢者避難開始、避難勧告・避難指示（緊急）、災害発生情報を出します。
日頃から避難経路を確認しておき、身の危険を感じたら早めの自主的な避難を心がけてください。

みやこ町

警戒レベル５ 災害発生情報	既に災害が発生している状況 命を守るための最善の行動をとる
警戒レベル４ 避難勧告 避難指示（緊急）	**全員避難** 移動が危険な場合は安全な場所へ
警戒レベル３ 避難準備 高齢者等避難開始	**高齢者等は避難** その他の人は避難の準備をする

気象庁

警戒レベル２ 洪水注意報 大雨注意報	避難に備え、ハザードマップ等により自らの避難行動を確認
警戒レベル１ 早期注意情報	災害への心構えを高める

→ 地域の代表等 自主防災組織代表 / 消　防　団　等 / 防災行政無線・広報車 / ホームページ・登録制メール / テレビ・ラジオ → **住民のみなさん**

●緊急時の管理体制

地　震　時：気象庁より震度５弱以上が発表された場合、緊急点検を実施
大雨・洪水時：気象庁より大雨特別警報が発表された場合、緊急点検を実施
その他緊急時：その他、ため池に異常が見つかった場合、緊急点検を実施

福岡県行橋農林事務所 ←連絡・報告→ みやこ町役場都市整備課 ←連絡・報告→ ため池管理者

【決壊または決壊のおそれがある異常を確認したら】　●直ちに応急措置　●関係機関等へ連絡・要請

●災害関連情報の収集

情　報　源	情報の種類	アドレス（二次元バーコード）
みやこ町防災情報	緊急災害情報、防災関連情報など	https://www.town.miyako.lg.jp/kyoutsuu/kurashi.html#3
みやこ町ハザードマップ	洪水・土砂災害情報など	https://www.town.miyako.lg.jp/bousai/hazardmap/flow_01.html
気象庁	天気予報、気象警報・注意報など	https://www.jma.go.jp/jp/warn/4062500.html
福岡県防災ホームページ	緊急災害情報、防災関連情報など	https://www.bousai.pref.fukuoka.jp/index.php
福岡県配信 防災メール・まもるくん	注意報、警戒情報など	mamoru@bousaimobile.pref.fukuoka.jp 空メールを送信し、返信メールより登録して下さい

【ため池ハザードマップに関するご意見・ご質問は】
みやこ町役場 都市整備課　〒824-0892 京都郡みやこ町勝山上田 960　TEL：0930-32-6007

みやこ町ため池ハザードマップ

神田池（ずんでんいけ）

凡　例

	指定避難所兼 指定緊急避難場所		指定緊急避難場所
避難場所・避難所が対応する災害種別記号			
	地　震		風 水 害
	避難方向		
河川の浸水想定区域			
過去の被災箇所（冠水）			
土砂災害《土石流》		土砂災害《急傾斜地》	
	土砂災害特別警戒区域		土砂災害特別警戒区域
	土砂災害警戒区域		土砂災害警戒区域
土砂災害《地すべり》			

緊急時の連絡先

市外局番（0930）

【役場】			
みやこ町役場	32-6007（都市整備課）		
【警察】			
行橋警察署	24-5110		
犀川駐在所	久保駐在所	各駐在所については 行橋警察署にお電話ください。 内線でおつなぎします。	
城井駐在所	豊津駐在所		
諫山駐在所	祓郷駐在所		
黒田駐在所			
【消防】			
豊前消防署京都分署	33-2188	豊前消防署勝山出張所	32-4384
京築広域圏消防本部	0979-82-0119		
【救急病院】			
小波瀬病院	24-5211	新行橋病院	24-8899
行橋京都休日・夜間急患センター	26-1399		

指定避難所

みやこ町コミュニティセンター「いこいの里」	犀川小学校
犀川体育館	中央公民館
ユータウン犀川	犀川保健相談センター
犀川中学校	

浸水域の色分けと浸水深の目安

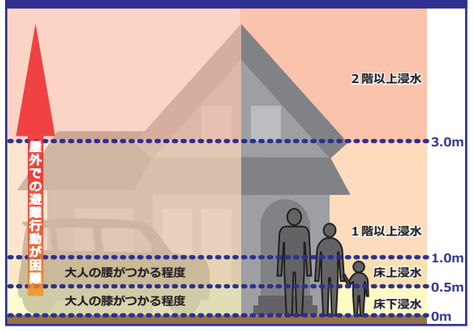

0　50　100　200　300 m

1:5,000

作成／令和３年３月　みやこ町　都市整備課

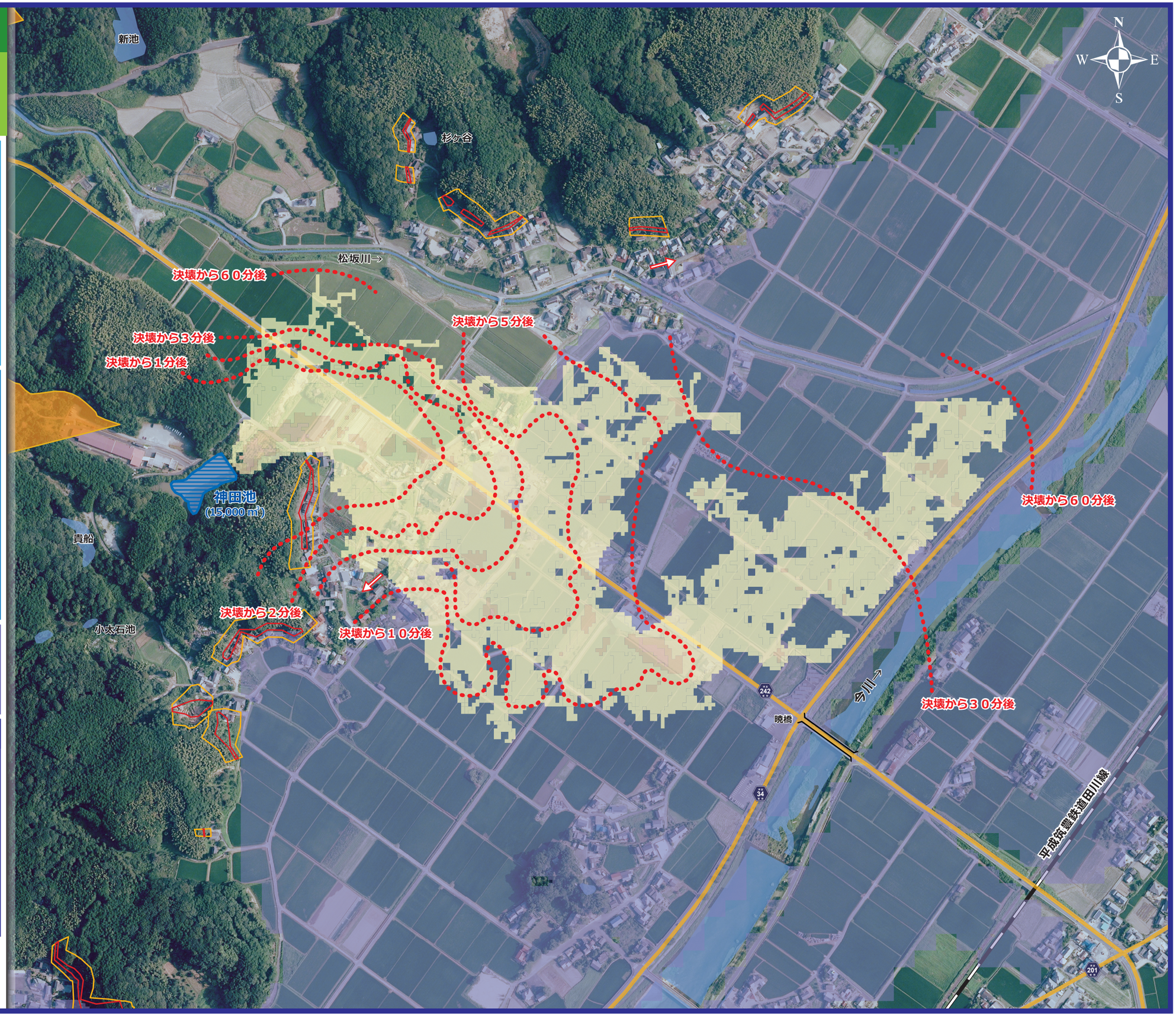

出典：　福岡県農林水産部農山漁村振興課撮影の空中写真（2019 年撮影）

このマップは、ため池が決壊した場合にどのような被害となるか、計算結果により決定した範囲です。表示されている範囲外でも被害が発生する可能性がありますので、注意願います。